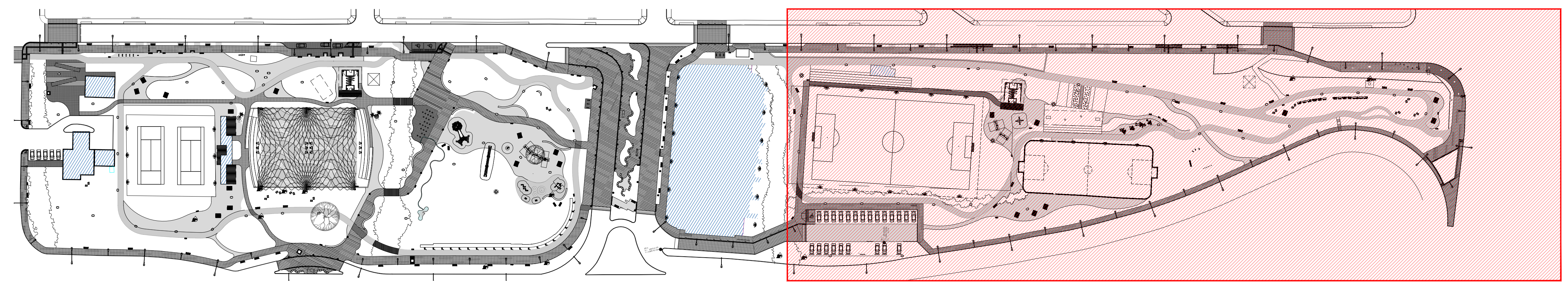
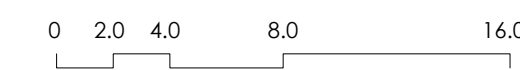


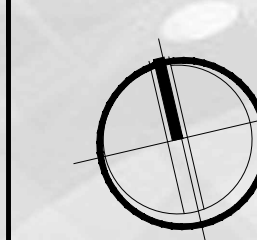
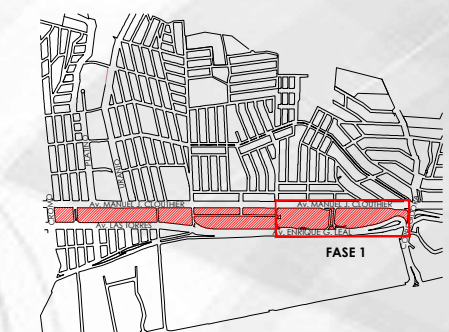

PLANO SITIO UT1

ESC. 1:400



PLANO LLAVE FASE 1

ESC. 1:1000



- ACOTACIONES Y NIVELES EN METROS.
- SISTEMA DE COORDENADAS: UTM (UNIVERSAL TRANSVERSA DE MARCATOR), ZONA 14 UNIDADES EN METROS.
- ELIPSOIDE: GRS-80, DATUM: ITRF08 EPOCA 2010)

- NNT Nivel natural del terreno
- NPT Nivel de piso terminado
- NJ Nivel de jardín
- NB Nivel de banquetea
- NLJ Nivel de losa jardín
- Nivel indicado en planta
- Nivel indicado en corte o alzado
- Cambio de nivel en piso
- Cambio de acabados
- ▨ Área fuera del proyecto

